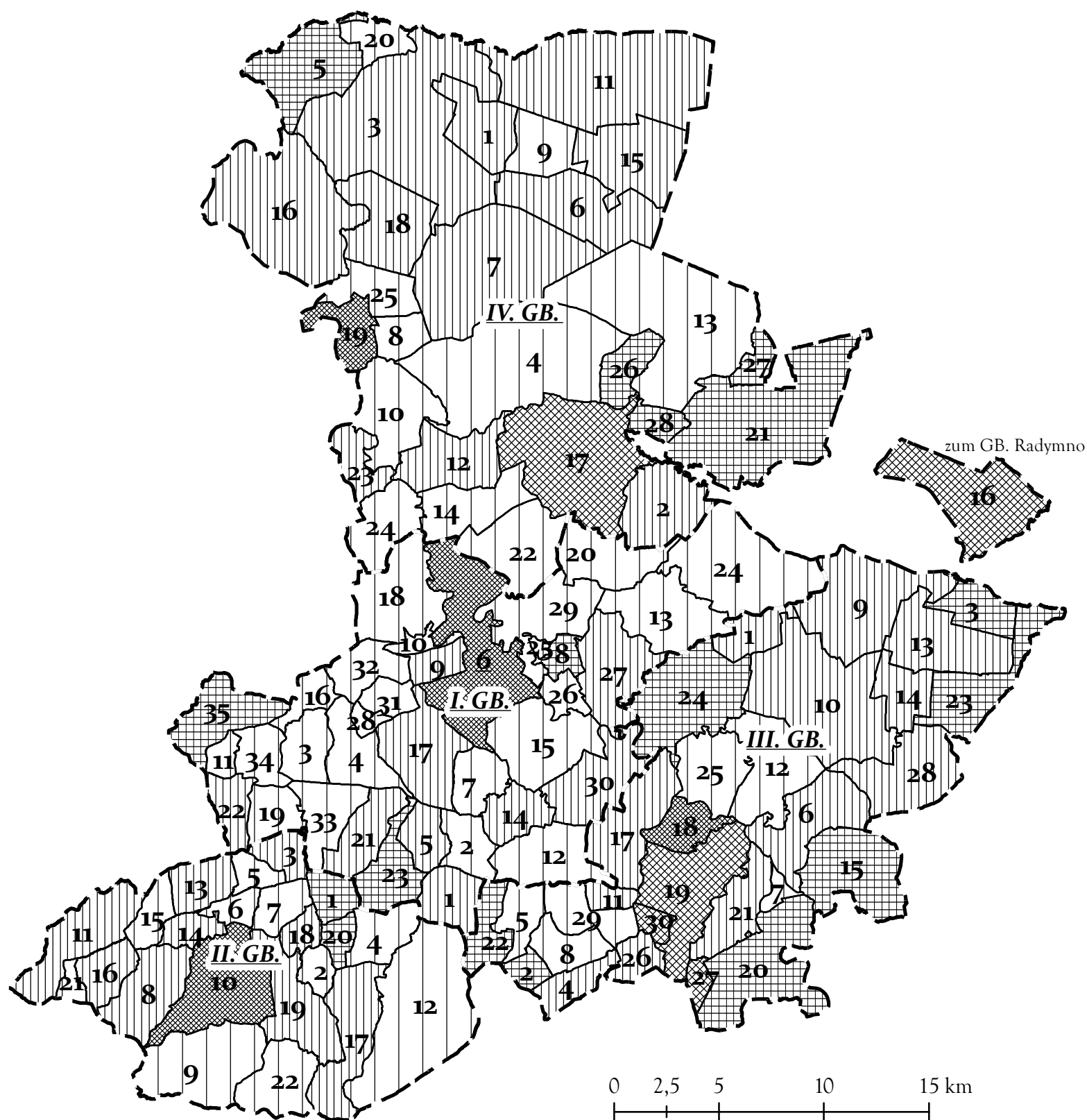


Anteil der israelischen Konfession an der allgemeinen Bevölkerung im Bezirk Jaroslau

Katastralgemeinden in der alphabetischen Reihenfolge



I. Gerichtsbezirk Jaroslau

- 1 – Boratyn
- 2 – Chłopice
- 3 – Cieszacin Mały
- 4 – Cieszacin Wielki
- 5 – Jankowice
- 6 – Jaroslau, Jarosław**
- 7 – Kidałowice
- 8 – Koniaczów
- 9 – Kruhel Pawłosiowski
- 10 – Kruhel Pełkiński
- 11 – Łapajówka
- 12 – Łowce
- 13 – Makowisko
- 14 – Morawsko
- 15 – Munina
- 16 – Ożańsko
- 17 – Pawłosiów
- 18 – Pełkinie
- 19 – Pełnatycze
- 20 – Piwoda
- 21 – Roźwienica
- 22 – Roźniatów
- 23 – Rudołowice
- 24 – Ryszkowa Wola
- 25 – Setna
- 26 – Sobiecín
- 27 – Surochów
- 28 – Szczytna
- 29 – Szówsko
- 30 – Tuczępy
- 31 – Tywonia
- 32 – Wierzbna
- 33 – Wola Roźwienicka
- 34 – Zarzecze
- 35 – Żurawiczki

III. Gerichtsbezirk Radymno

- 1 – Bobrówka
- 2 – Ciemierzowice
- 3 – Czerniawka
- 4 – Dmytrowice
- 5 – Dobkowice
- 6 – Duńkowice Wielkie
- 7 – Grabowiec
- 8 – Kaszyce
- 9 – Korzenica
- 10 – Laszki
- 11 – Lutków
- 12 – Łazy
- 13 – Mięksiz Nowy
- 14 – Mięksiz Stary
- 15 – Nienowice
- 16 – Nowa Grobla
- 17 – Ostrów
- 18 – Radymno
- 19 – Skołoszów
- 20 – Sośnica
- 21 – Święte
- 22 – Tapin
- 23 – Tuchla
- 24 – Wietlin
- 25 – Wysocko
- 26 – Zabłotce
- 27 – Zadąbrowie
- 28 – Zaleska Wola
- 29 – Zamiechów
- 30 – Zamojsce

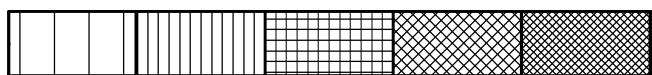
IV. Gerichtsbezirk Sieniawa

- 1 – Adamówka
- 2 – Cetula
- 3 – Cieplice
- 4 – Czerwona Wola
- 5 – Dąbrowica
- 6 – Dobcza
- 7 – Dobra
- 8 – Dybków
- 9 – Krasne
- 10 – Leżachów
- 11 – Majdan Sieniawski
- 12 – Manasterz
- 13 – Mołodycz
- 14 – Nielepkowice
- 15 – Pawłowa
- 16 – Piskorowice
- 17 – Radawa
- 18 – Rudka
- 19 – Sieniawa
- 20 – Słoboda
- 21 – Surnaczówka
- 22 – Wiązownica
- 23 – Wola Buchowska
- 24 – Wola Pełkińska
- 25 – Wylewa
- 26 – Zaradawa I
- 27 – Zaradawa II
- 28 – Zaradawa III

II. Gerichtsbezirk Pruchnik


- 1 – Bystrowice
- 2 – Chorzów
- 3 – Czastkowice
- 4 – Czelatycze
- 5 – Czudowice
- 6 – Hawłowice Dolne
- 7 – Hawłowice Górne
- 8 – Jodłówka
- 9 – Kramarzędka
- 10 – Pruchnik
- 11 – Rączyna
- 12 – Rokietnica
- 13 – Rozbórz Długi
- 14 – Rozbórz Okrągły
- 15 – Rzeplin
- 16 – Świebodna
- 17 – Tuligłowy
- 18 – Tyniowice
- 19 – Węgierka
- 20 – Więckowice
- 21 – Wola Rzeplińska
- 22 – Wola Węgierska

Prozentsatz



weniger als 3 6 9 12 und mehr %

* ohne Militärbevölkerung



— — — Gerichtsbezirksgrenzen

Daten aus dem Gemeindelexikon
der im Reichsrat vertretenen Königreiche
und Länder,
Band XII Galizien, 1900

Autor des Landkartes: Jakub Łodziński