

Seria skorowidzów Jana Bigo

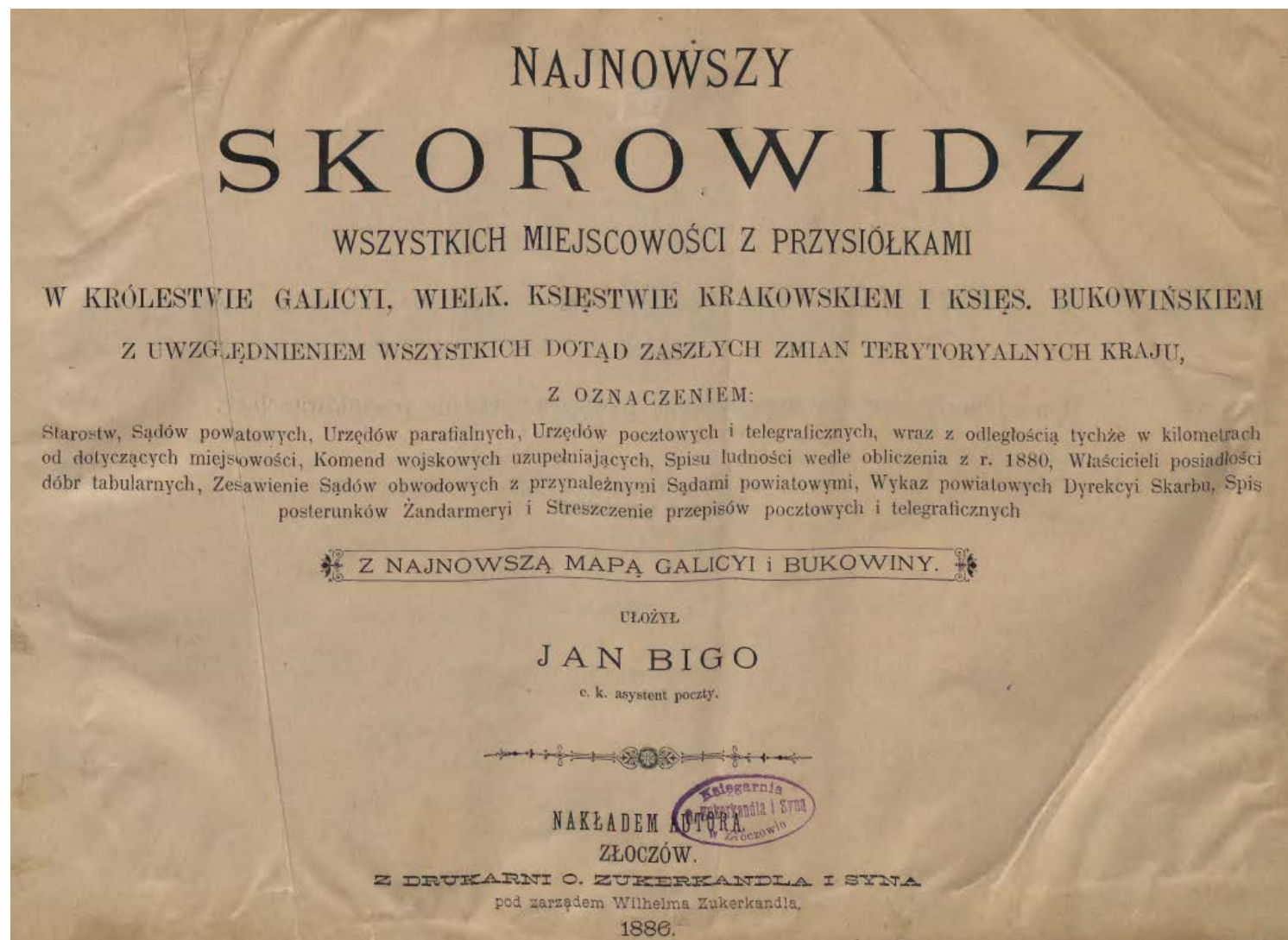
Konrad Wnęk
Instytut Historii UJ



NARODOWY PROGRAM
ROZWOJU HUMANISTYKI

Praca naukowa finansowana w ramach programu Ministra Nauki i Szkolnictwa Wyższego pod nazwą "Narodowy Program Rozwoju Humanistyki" w latach 2015-2020. Projekt 1aH 150324 83.

J. Bigo, Skorowidz..., wyd. 1, Złoczów 1886



Dane bibliograficzne (1886)

- Jan Bigo, *Najnowszy skorowidz wszystkich miejscowości z przysiółkami w Królestwie Galicyi, Wielk.[iem] Księstwie Krakowskiem i Księs.[twem] Bukowińskiem z uwzględnieniem wszystkich dotąd zaszłych zmian terytorialnych kraju, z oznaczeniem: Starostw, Sądów powiatowych, Urzędów parafialnych, Urzędów pocztowych i telegraficznych, wraz z odległością tychże w kilometrach od dotyczących miejscowości, Komend wojskowych uzupełniających, Spisu ludności wedle obliczenia z r. 1880, Właścicieli posiadłości dóbr tabularnych, Zestawienie Sądów obwodowych z przynależnymi Sądami powiatowymi, Wykaz powiatowych Dyrekcyi Skarbu, Spisu posterunków Żandarmeryi i Streszczenie przepisów pocztowych i telegraficznych. Z najnowszą mapą Galicyi i Bukowiny, Złoczów 1886.*

Użyte skróty dla Galicji (1886)

OBJASNIENIE SKRÓCEN I ZNAKÓW.

M.	=	Miasto powiatowe	k Roh.	=	koło Rohatyna
m.	=	miasteczko	k/Rz.	=	" Rzeszowa
w.	=	wieś	k St.	=	" Stryja
p.	=	przysiółek	k/Tr.	=	" Trembowli
kof. niem.	=	kolonia niemiecka	k/Zb.	=	" Zbaraża
k. C.	=	kolej Czernowiecka	n D.	=	nad Dunajcem
k. K. L.	=	" Karola Ludwika	n/S.	=	" Sanem
k. P.	=	" Państwowa	S/3	=	sekcya trzecia
k. W. G.	=	" Węgiersko-Galicyska	str.	=	strumilowa
l.	=	urząd parafialny łaciński	spdk.	=	Spadkobierca
g.	=	" " grecki	współwl.	=	współwłaściciel
k/Chr.	=	koło Chyrowa			* urząd pocztowy i telegraf na czas budowy kolei
k/D.	=	" Dembicy			** " " " " od 1/6 do 30/9 każdego roku.
k/Lw.	=	" Lwowa			

Struktura skorowidza (1886)

- Część I Galicya
 - objaśnienia skrótów i znaków
- Część II Bukowina
 - Objasnienia skrótów
- Następujące zmiany i sprostowania, zasze podczas druku niniejszego Skorowidza.
- Część III Zestawienie sądów obwodowych i przynależnych Sądów powiatowych – Powiatowych Dyrekcji Skarbu, do okręgu tychże przynależnych Starostw i Nadzorów Straży Skarbowej. Wykaz posterunków żandarmerii.
 - Streszczenie przepisów pocztowych, telegraficznych wraz z taryfami należności i pocztowych Kas oszczędności.

Treść skorowidza 1886

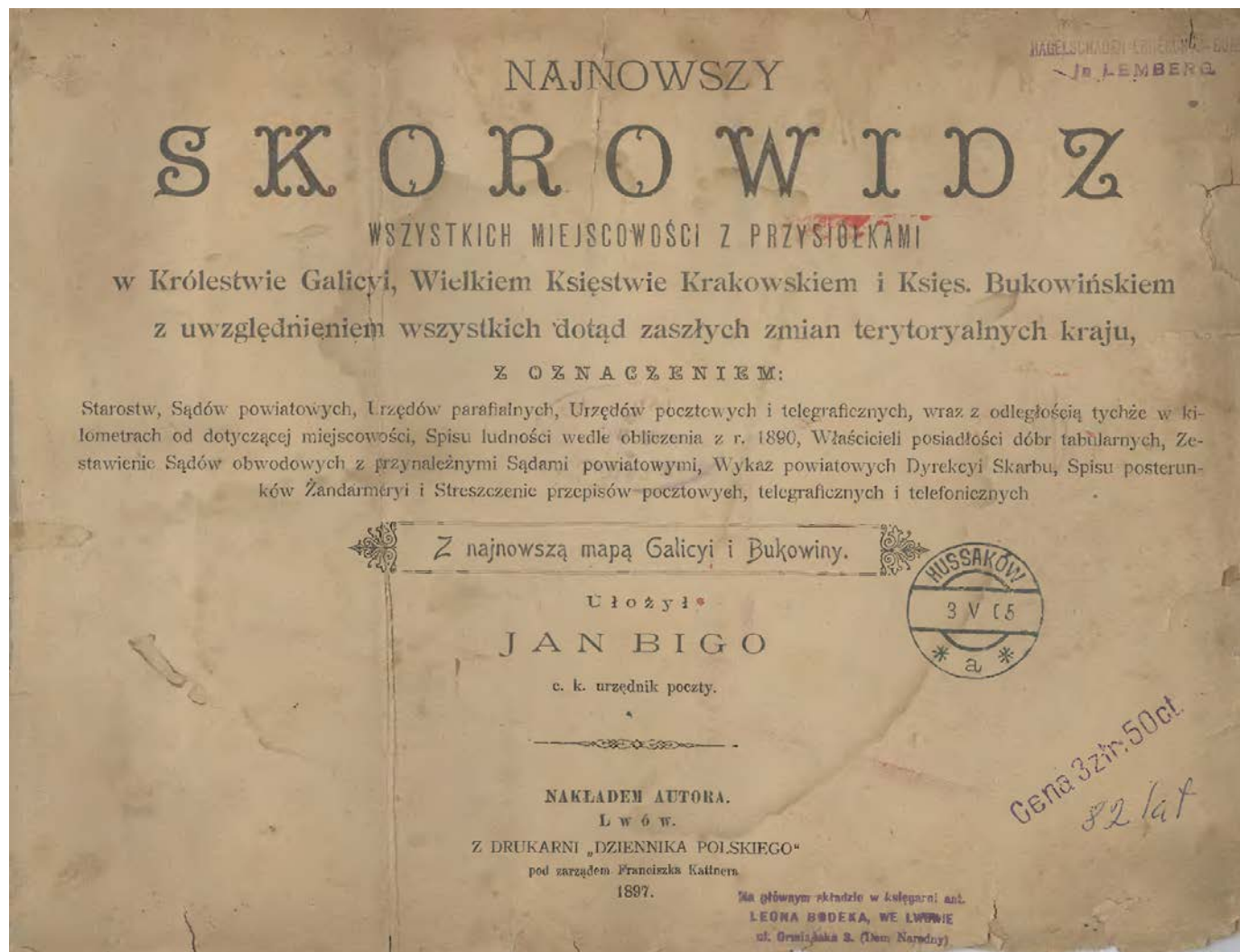
Abrahamowice — Anielówka 9

Nazwa miejscowości	Starostwo	Sąd powiatowy	Urzędy parafialne	Urząd pocztowy	Urząd telegraficzny	Odległość od urzędu		Ludność według spisu z roku 1880	Komenda wojskowa uzupełniająca	Właściciel tabularny*
						poczt.	teleg.			
Abramowice lub Abrahamowice patrz Szczyrzyce	Dąbrowa Kamiouka str.	Dąbrowa Radziechów	1. Oleśno 4. Łopatyn g. Niewice	Dąbrowa Okładów	Dąbrowa Radziechów	8-15	8-15	213	Tarnów 57 Złoczów 80	Ks. Eustachy Sanguszko hr. Helena Wierzełłajska
Adamirz w. Adamowa wola w.						5-51	15-25	—		
Adamówka w. Adamówka p. do Brzeżan Adamówka p. do Oleska Adamówka p. do Pobereża Adamówka p. do Żołyni Adamy z Szłazakami, So-	Jarostaw	Sieniawa	4. i g. Majdan	Sieniawa	Sieniawa	11-4	11-4	452	Jarostaw 90	hr. Izabella Dziatyńska

odległość od urzędu pocztowego i telegraficznego

liczba ludności wg spisu z 1880

J. Bigo, Skorowidz..., wyd. 2, Lwów 1897



Dane bibliograficzne (1897)

- Jan Bigo, *Najnowszy skorowidz wszystkich miejscowości z przysiółkami w Królestwie Galicyi, Wielkiem Księstwie Krakowskiem i Księst. [twem] Bukowińskiem z uwzględnieniem wszystkich dotąd zaszłych zmian terytorialnych kraju, z oznaczeniem: Starostw, Sądów powiatowych, Urzędów parafialnych, Urzędów pocztowych i telegraficznych, wraz z odległością tychże w kilometrach od dotyczącej miejscowości, Spisu ludności wedle obliczenia z r. 1890, Właścicieli posiadłości dóbr tabularnych, Zestawienie Sądów obwodowych z przynależnymi Sądami powiatowymi, Wykaz powiatowych Dyrekcyi Skarbu, Spisu posterunków Żandarmeryi i Streszczenie przepisów pocztowych, telegraficznych i telefonicznych Z najnowszą mapą Galicyi i Bukowiny, Lwów 1897.*

Użyte skróty dla Galicji (1897)

Objaśnienie skrótów i znaków.

M. == Miasto powiatowe	k/K. == „ Kossowa
m. == miasteczko	k/Roh. == koło Rohatyna
w. == wieś	k/Rz. == „ Rzeszowa
p. == przysiółek	k/St. == „ Stryja
kol. niem. == kolonia niemiecka	k/Tr. == „ Trembowli
k. P. == kolej państwowa	k/Zb == „ Zbaraża
k. l. == kolej lokalna	n/D == nad Dunajcem
ł. == urząd parafialny łaciński	n/Dn. == nad Dniestrem
g. == „ „ grecki	S/3. == sekcya trzecia
k/Chr. == koło Chyrowa	str. == strumieńowa
k/D. == „ Dembicy	spdk. == Spadkobierca
k/Dob. == „ Dobczyc	współwł. == współwłaściciel.
k Lw. == „ Lwowa	

Struktura skorowidza (1897)

- Część I Galicya
 - Następujące zmiany i sprostowania, zaszcze podczas druku niniejszego Skorowidza
- Część II Bukowina
 - objaśnienia skrótów
- Część III Zestawienie sądów obwodowych i przynależnych Sądów powiatowych – Powiatowych Dyrekcyj Skarbu, do okręgu tychże przynależnych Starostw i urzędów podatkowych. Wykaz posterunków żandarmerii.
 - Streszczenie przepisów pocztowych, telegraficznych i telefonów wraz z taryfami należności i pocztowych Kas oszczędności.

Treść skorowidza 1897

Abramowice — Annopol

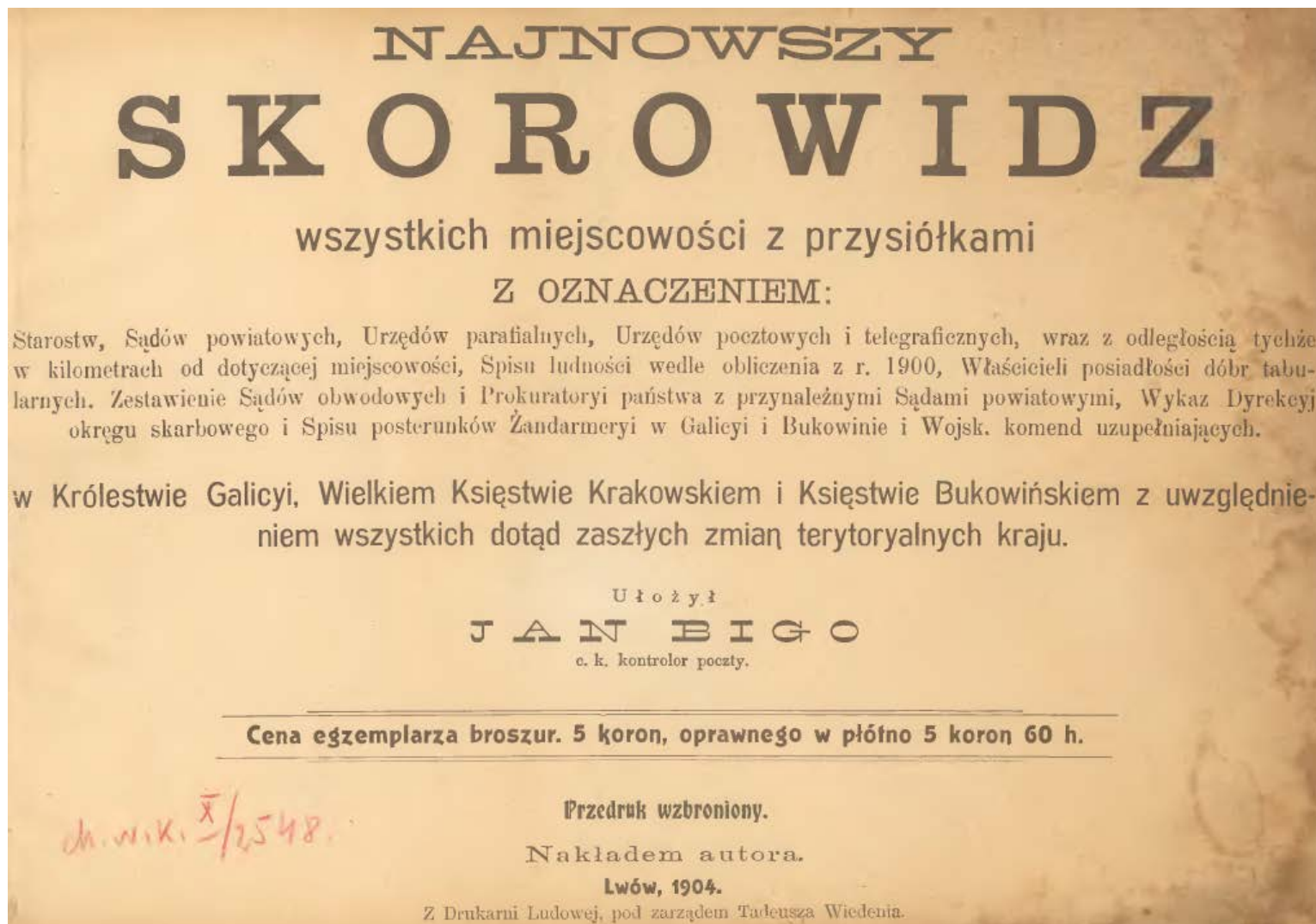
Nazwa miejscowości	Starostwo	Sąd powiatowy	Urzędy parafialne	Urząd pocztowy	Urząd telegraficzny	Odległość od urzędu		Ludność według spisu z roku 1890	Właściciel tabularny*
						poczt.	teleg.		
Abramowice patrz Szczyrzyce									
Adamirz w.	Dąbrowa	Dąbrowa	ś. Oleśno	Dąbrowa	Dąbrowa	8:15	8:15	261	Ks. Eustachy Sanguszko
Adamowa wola lub Huta star. w.	Kamionka str.	Radziechów	ś. Łopatyn	Ohładów	Radziechów	5:51	15:52	144	
Adamówka p. Mikołajów			g. Niewice						
Adamówka z Nowinami w.	Jarosław	Sieniawa	ś. i g. Majdan	loco	loco	—	—	447	Ks. Adam Czartoryski
Adamówka p. do Brzeżan									
Adamówka p. do Oleska									
Adamówka p. do Pobereża									
Adamówka p. do Żołyni									
Adamy z Szlżakami, Sobaszkami, i Warchołami z Zamczkiem w.	Kamionka str.	Busk	ś. Toporów	Toporów	Toporów	8:5	8:5	984	hr. Kazimierz Badeni
Adryanówka p. do Żołczowa			g. Czanyśz						
Adwokacie p. do Brodek									
Agatówka p. do Pilchowa									
Amsingen kol. niem.	Rawa	Rawa	ewangel. loco	Rawa	Rawa	13:0	13:0	263	Franciszka Jordan
Akreszory w.	Kołomyja	Peczeniżyn	ś. Jabłonów	Kosmacz	Jabłonów	3:7	8:0	776	Rząd
			g. loco						

odległość od urzędu pocztowego i telegraficznego

liczba ludności wg spisu z 1890

*tabularny – oznaczający wielką własność ziemską i mający prawo do głosowania w odrębnej kurii wyborczej.

J. Bigo, Skorowidz..., wyd. 3, Lwów 1904



Dane bibliograficzne (1904)

- Jan Bigo, *Najnowszy skorowidz wszystkich miejscowości z przysiółkami z oznaczeniem: Starostw, Sądów powiatowych, Urzędów parafialnych, Urzędów pocztowych i telegraficznych, wraz z odległością tychże w kilometrach od dotyczącej miejscowości, Spisu ludności wedle obliczenia z r. 1900, Właścicieli posiadłości dóbr tabularnych, Zestawienie Sądów obwodowych i Prokuratury państwa z przynależnymi Sądami powiatowymi, Wykaz Dyrekcji okręgu skarbowego i Spisu posterunków Żandarmeryi w Galicyi i Bukowinie i Wojsk.[owych] komend uzupełniających w Królestwie Galicyi, Wielkiem Księstwie Krakowskiem i Księstwie [twie] Bukowińskiem z uwzględnieniem wszystkich dotąd zaszłych zmian terytorialnych kraju, Lwów 1904.*

Użyte skróty dla Galicji (1904)

Objaśnienie skrótów i znaków.

m. = miasto
w. = wieś
p. = przysiółek
dw. = dworzec
☞ = kolej
✉ = składnica pocztowa
☞ = urząd pocztowy
ł. = urząd parafialny łaciński
gr. = „ „ grecki
k/Ch. = koło Chyrowa
k/D. = koło Dembicy
k/Dob. = koło Dobezyce
k/K. = koło Kołomyi.
k/Kr. = koło Krakowa
k/Lw. = koło Lwowa

k/P. = koło Pilzna
k/Pw. = koło Podwołoczysk
k/Roh. = koło Rohatyna
k/Rz. = koło Rzeszowa
k/St. = koło Stryja
k/T. = koło Tarnowa
k/Tr. = koło Trembowli
k/Ust. = koło Ustrzyk
k/Zb. = koło Zbaraża
n/D. = nad Dunajcem
n/Dn. = nad Dniestrem
n/S. = nad Sanem
spdk. = spadkobierca
wspwł. = współwłaściciel.

Struktura skorowidza (1904)

- Część I Zestawienie Sądów obwodowych, Prokuratury państwa i przynależnych Sądów powiatowych, Dyrekcyj okręgów skarbowych, do tychże przynależnych Starostw, i urzędów podatkowych oraz Wykaz posterunków żandarmerii, wojsk.[owych] Komend uzupełn.[iających] (Ergänz.[en] Bez.[zirken]) i przynależnych Starostw.
- Część II Galicya
 - objaśnienia skrótów i znaków.
 - Wykaz urzędów pocztowych, przy których zaprowadzono służbę listonosza wiejskiego.
 - Następujące zmiany i sprostowania, zasłane podczas druku niniejszego Skorowidza
- Część III Bukowina
 - objaśnienia skrótów (Zeichen-Erklärung)

Treść skorowidza 1904

Nazwa miejscowości Starostwo Sąd powiatowy Urzędy parafialne Urząd pocztowy Odległość Urząd telegraficzny Odległość Ludność Właściciel posiadłości

Abramowice — Antoniówka. 3

Nazwa miejscowości	Starostwo	Sąd powiatowy	Urząd parafialny	Urząd pocztowy	Odleg. klm.	Urząd telegraficzny	Odleg. klm.	Ludność	Właściciel posiadłości
Abramowice p. Szczyrzyce	Limanowa	Żabno	ś. Oleśno	Oleśno	2·0	Dąbrowa	8·0	291	Spadk. ks. Eustach. Sanguski
Adamierz w.									
Adamówka p. Brzeżany	Brody	Sieniawa	ś. i gr. Majdan	loco	—	loco	—	568	Ks. Adam Czartoryski
Adamówka p. Mikołajów									
Adamówka z Nowinami w. 									
Adamówka p. Olesko	Kamionka str.	Busk	ś. Toporów gr. Czanyez	Busk	11·0	Busk	11·0	1244	Kazimierz hr. Bardeni
Adamówka p. Pobereże									
Adamówka p. Żołynia									
Adamy w.									

odległość od urzędu pocztowego i telegraficznego

liczba ludności wg spisu z 1900

J. Bigo, Skorowidz..., wyd. 4, Lwów 1909

SKOROWIDZ

wszystkich miejscowości z przysiółkami

w Królestwie Galicyi, Wielkiem Księstwie Krakowskiem i Księstwie Bukowińskiem z uwzględnieniem wszystkich dotąd zaszyłych zmian terytoryalnych kraju

z oznaczeniem:

Starostw, Rad powiatowych, Sądów powiatowych, Urzędów podatkowych, Urzędów parafialnych, Urzędów pocztowych i telegraficznych, wraz z odległością tychże w kilometrach od dotyczącej miejscowości, Składcnic pocztowych, Stacyj kolejowych, Stacyj telefonicznych międzymiastowych (interurbane), Właściciele posiadłości dóbr tabularnych; Zestawienie Sądów obwodowych i Prokuratury państwa z przynależnymi Sądami powiatowymi, Wykaz Dyrekcji okręgów skarbowych, Spisu posterunków Żandarmeryi w Galicyi i Bukowinie i Wojskowych Komend uzupełniających,

zestawił z dat urzędowych

JAN BIGO

c. k. star. kontrolor poczty.

WYDANIE CZWARTE.

Cena egzemplarza oprawnego 6 koron 50 h.

Nakładem autora. — Przedruk prawnie zastrzeżony.

Lwów, 1909.

Z drukarni Józefa Chęcińskiego, ul. Piekarska l. 32.

Dane bibliograficzne (1909)

- Jan Bigo, *Skorowidz wszystkich miejscowości z przysiółkami w Królestwie Galicyi, Wielkiem Księstwie Krakowskiem i Księstwie Bukowińskiem z uwzględnieniem wszystkich dotąd zaszłych zmian terytorialnych kraju z oznaczeniem: Starostw, Rad powiatowych, Sądów powiatowych, Urzędów podatkowych, Urzędów parafialnych, Urzędów pocztowych i telegraficznych, wraz z odległością tychże w kilometrach od dotyczącej miejscowości, Składnic pocztowych, Stacyj kolejowych, Stacyj telefonicznych międzymiastowych (interurbane), Właścicieli posiadłości dóbr tabularnych; Zestawienie Sądów obwodowych i Prokuratury państwa z przynależnymi Sądami powiatowymi, Wykaz Dyrekcyj okręgów skarbowych, Spisu posterunków Żandarmeryi w Galicyi i Bukowinie i Wojskowych komend uzupełniających, zestawiał z dat urzędowych Jan Bigo c.k. star.[szy] kontroler poczty, Lwów 1909.*

Użyte skróty dla Galicji (1909)

Objaśnienia skrótów i znaków (Zeichen Erklärung).

m. = miasto
w. = wieś
p. = przysiółek
dw. = dworzec
☎ = telefon międzymiastowy
🚂 = kolej
✉ = składnica pocztowa
ł. = urząd parafialny łaciński
gr. = „ „ „ grecki
k/Br. = koło Brodów

k/Ch. = koło Chyrowa
k/Cz. = koło Czortkowa
k/D. = koło Dembicy
k/Dob. = koło Dobezyca
k/K. = koło Kołomyi
k/Koz. = koło Koziowej
k/Kr. = koło Krakowa
k/Lim. = koło Limanowej
k/Lw. = koło Lwowa
k/M. = koło Myślenic

k/N. = koło Niemirowa
k/Oż. = koło Ożydowa
k/P. = koło Pilzna
k/Pw. = koło Podwołoczysk
k/Roh. = koło Rohatyna
k/Rz. = koło Rzeszowa
k/Sok. = koło Sokala
k/St. = koło Stryja
k/T. = koło Tarnowa
k/Tr. = koło Trembowli

k/Ust. = koło Ustrzyk
k/Zb. = koło Zbaraża
k/Zł. = koło Złoczowa
n/D. = nad Dunajcem
n/Dn. = nad Dniestrem
n/S. = nad Sanem
jag. = jagielloński
Spdk. = spadkobierca
Spka = Spółka
wspwł. = współwłaściciel

Struktura skorowidza (1909)

- Część I Zestawienie Sądów obwodowych, Prokuratury państwa i przynależnych Sądów powiatowych, Dyrekcyj okręgu skarbowego, przynależnych do tychże Starostw i Urzędów podatkowych. Wykaz Posterunków żandarmerii, wojsk.[owych] Komend uzupełniających.
- Część II Galicya
 - Objasnienia skróceń i znaków.
 - Wykaz miejscowości listonoszy wiejskich.
 - Zmiany i sprostowania zaszłe podczas druku.
- Część III Bukowina
 - Objasnienia skróceń

Treść skorowidza 1909

Nazwa miejscowości

Starostwo i Rada powiatu

Sąd powiatowy i urząd podatkowy

Urzędy parafialne

Urząd pocztowy

Urząd telegraficzny

Właściciel posiadłości

Nazwa miejscowości	Starostwo i Rada powiat.	Sąd powiatowy i Urząd podat.	Urząd parafialny	Urząd pocztowy	Odl. klm.	Urząd telegraficzny	Odl. klm.	Właściciel posiadłości
Abramów p. Cięcina	Limanowa Dąbrowa	Żabno	ł. Oleśno	Gorzyce Oleśno	— 2·0	Dobra dw. Dąbrowa	12·0 8·0	Roman ks. Sanguszko
Abramowice p. Szczyrzyce								
Adamierz w.	Jarosław	Sieniawa	ł. gr. Majdan	loco	—	loco	—	Adam ks. Czartoryski
Adamki p. Pewel wielka								
Adamówka z Nowinami w.	Brody							
Adamówka p. Brzeżany								
Adamówka p. Mikołajów								
Adamówka p. Pobereże								

odległość od urzędu pocztowego i telegraficznego

Skorowidze J. Bigo nie posiadają opracowań krytycznych i literatury przedmiotu.